

Beschreibung aller Etappen, inklusive der 2 Varianten

18. Tour „Auf Friedensfahrt-Kurs " 2018,

PROLOG-1

Dienstag, 8. Mai

Ludwigsfelde – Elsterwerda, 125 km

Strecke	km	Summe	Zeit, <25km/h
Bhf. Ludwigsfelde	0	0	09:00
Groß-Schulzendorf	8	8	09:19
Nächst Neuendorf	6	14	09:34
Sperenberg	12	26	10:02
Stülpe	14	40	10:36
Dahme/Mark	26	66	11:38
Buffet			12:14
Hohenbucko	14	80	12:48
Doberlug-Kirchhain	19	99	13:34
Hohenleipisch	21	120	14:24
Elsterwerda	5	125	14:36

Hotel Europäischer Hof, Denkmalsplatz 1, 04910 Elsterwerda

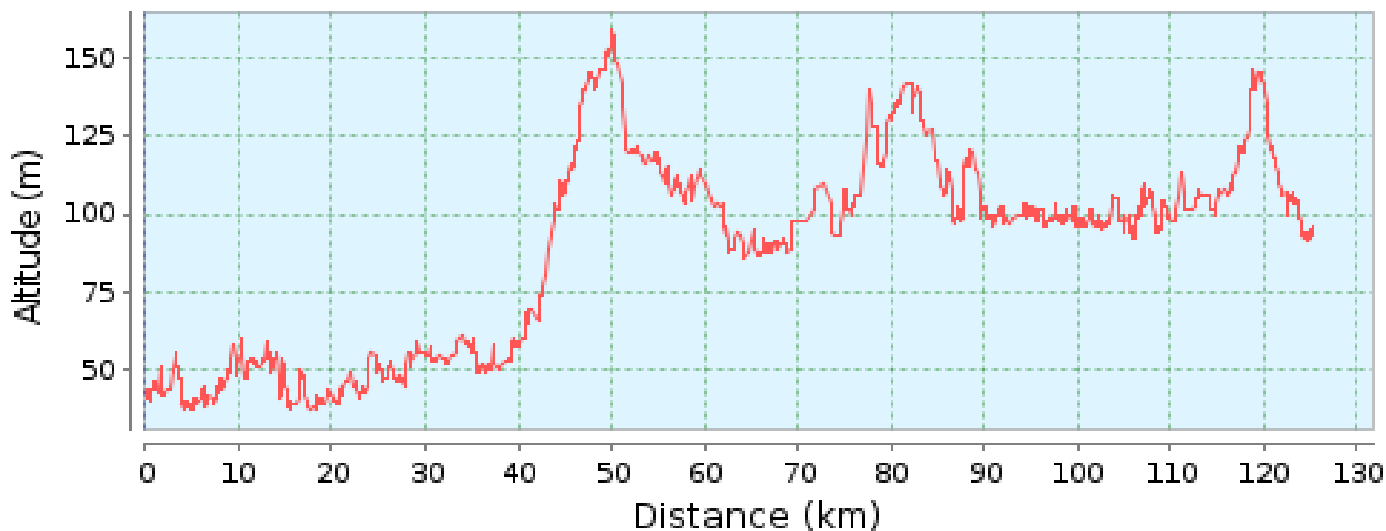
Tel.: 03533 60 73-0

Teschners Gasthof „Am Glockenturm“, Haidaer Straße 38, 04910 Elsterwerda

Tel.: 03533 2248

Peter: 0172 - 908 6507

Christel: 0152 - 5431 7954



122 Meter (Höhe von 37 Meter bis 159 Meter)

Gesamtanstieg 803 Meter

Gesamtanstieg 751 Meter

Elsterwerda – Görlitz, 132 km

Strecke	km	Summe	Zeit, <23km/h
Bhf. Elsterwerda	0	0	09:00
Ortrand	23	23	10:00
Sacka	11	34	10:29
Königsbrück	9	43	10:52
Reichenbach	6	49	11:08
Panschwitz-Kuckau	18	67	11:55
Buffet			12:34
Bautzen	17	84	13:18
Weißenberg	20	104	14:11
Königshain	18	122	14:58
Görlitz	10	132	15:24

JH Görlitz-Altstadt, Peterstraße 15, 02826 Görlitz

03581-649 07 00

Picobello Pension, Uferstraße 32, 02826 Görlitz

03581-420010

Peter: 0172 - 908 6507**Christel:** 0152 - 5431 7954

224 Meter (Höhe von 91 Meter bis 315 Meter)

Gesamtanstieg 1.174 Meter**Gesamtanstieg 1.078 Meter**

Görlitz – Jelena Gora, 87 km

Strecke	km	Summe	Zeit, <20km/h
Görlitz	0	0	09:00
Lesna	30	30	10:30
Mirsk	13	43	11:09
Buffet			11:54
Rebiszow	7	50	12:15
Pasiecznik	9	59	12:42
Siedlecin	15	74	13:27
Jelena Gora	13	87	14:06

Hotel "Mercure" Jelena Góra, Sudecka 63, 58-500 Jelena Góra
 ☎ [+48 75 754 91 48](tel:+48757549148)

Hotel Fenix-Strauss, 1 Mai Straße 88, 58-500 Jelena Góra

Peter: 0172 - 908 6507

Christel: 0152 - 5431 7954



321 Meter (Höhe von 187 Meter bis 508 Meter)

Gesamtanstieg 1.185 Meter

Gesamtabstieg 1.040 Meter

Görlitz – Jelena Gora, 108 km

Strecke	km	Summe	Zeit, <20km/h
Görlitz	0	0	09:00
Lesna	30	30	10:30
Mirsk	13	43	11:09
Buffet			11:54
Piechowice	38	81	13:48
Sobieszow	13	94	14:27
Staniszow	8	102	14:51
Jelena Gora	6	108	15:09

Hotel "Mercure" Jelena Góra, Sudecka 63, 58-500 Jelena Góra
 ☎ [+48 75 754 91 48](tel:+48757549148)

Hotel Fenix-Strauss, 1 Mai Straße 88, 58-500 Jelena Góra

Peter: 0172 - 908 6507

Christel: 0152 - 5431 7954



493 Meter (Höhe von 187 Meter bis 680 Meter)

Gesamtanstieg 1.744 Meter

Gesamtanstieg 1.626 Meter

Görlitz – Jelenia Gora, 147 km

Strecke	km	Summe	Zeit, <20km/h
Görlitz	0	0	09:00
Lesna	30	30	10:30
Zwieradow Zdroj	17	47	11:21
Mirsk	26	73	12:39
Buffet			13:24
Rebiszow	7	80	13:45
Chromiec	8	88	14:09
Piechowice	11	99	14:42
Sobieszow	13	112	15:21
Karpacz	19	131	16:18
Jelenia Gora	16	147	17:06

Hotel "Mercure" Jelenia Góra, Sudecka 63, 58-500 Jelenia Góra

 [+48 75 754 91 48](tel:+48757549148)

Hotel Fenix-Strauss, 1 Mai Straße 88, 58-500 Jelenia Góra

Peter: 0172 - 908 6507

Christel: 0152 - 5431 7954



881 Meter (Höhe von 190 Meter bis 1.071 Meter)

Gesamtanstieg 2.732 Meter

Gesamtanstieg 2.614 Meter

Jelena Gora – Hradec Kralove, 106 km

Strecke	km	Summe	Zeit, <20km/h
Jelena Gora	0	0	09:00
Kowary	14	14	09:42
Grenze	11	25	10:15
Horni Masov	15	40	11:00
Vlcice	12	52	11:36
Buffet			12:21
Vitezna	12	64	12:57
Dvur Kralove n.L.	7	71	13:18
Cihelny	13	84	13:57
Hradec Kralove	22	106	15:03

Hotel Černigov*** Riegrovo náměstí 1494, CZ - 500 02 Hradec Králové

Peter: 0172 - 908 6507

Christel: 0152 - 5431 7954



821 Meter (Höhe von 231 Meter bis 1.052 Meter)

Gesamtanstieg 1.338 Meter

Gesamtanstieg 1.462 Meter

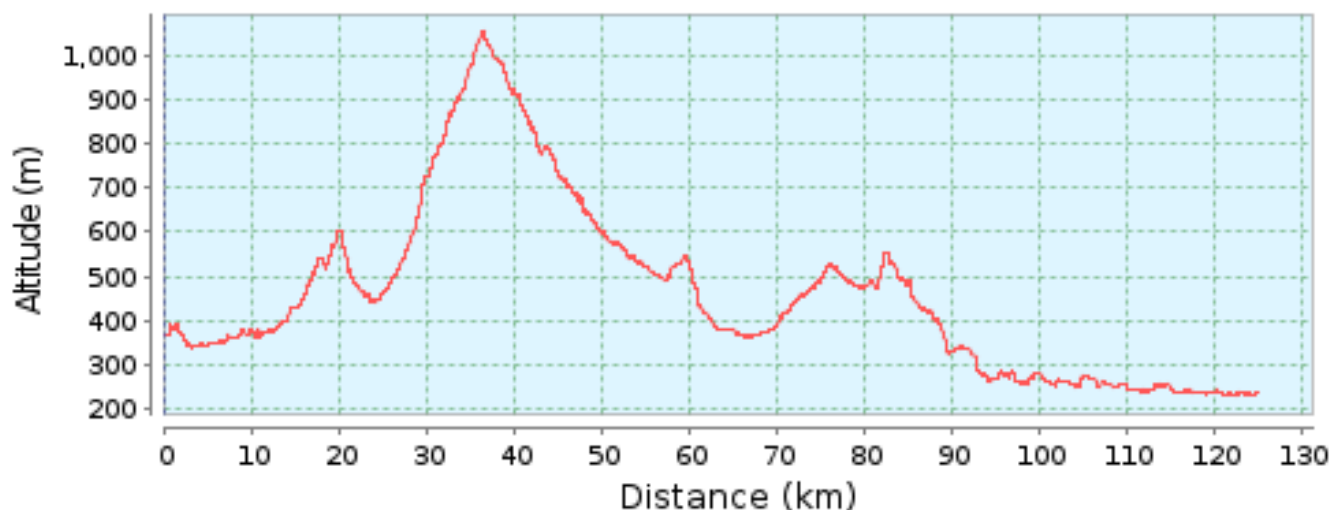
Jelena Gora - Hradec Kralove, 125km

Strecke	km	Summe	Zeit, <20km/h
Jelena Gora	0	0	09:00
Kowary	14	14	09:42
Grenze	22	36	10:48
Mlade Buky	21	57	11:51
Vlčice	6	63	12:09
Buffet			12:54
Horní Zdar	12	75	13:30
Chalkovice	15	90	14:15
Skalice	24	114	15:27
Hradec Kralove	11	125	16:00

Hotel Černigov*** Riegrovo náměstí 1494, CZ - 500 02 **Hradec Králové**

Peter: 0172 - 908 6507

Christel: 0152 - 5431 7954



821 Meter (Höhe von 231 Meter bis 1.052 Meter)

Gesamtanstieg 1.679 Meter

Gesamtabstieg 1.803 Meter

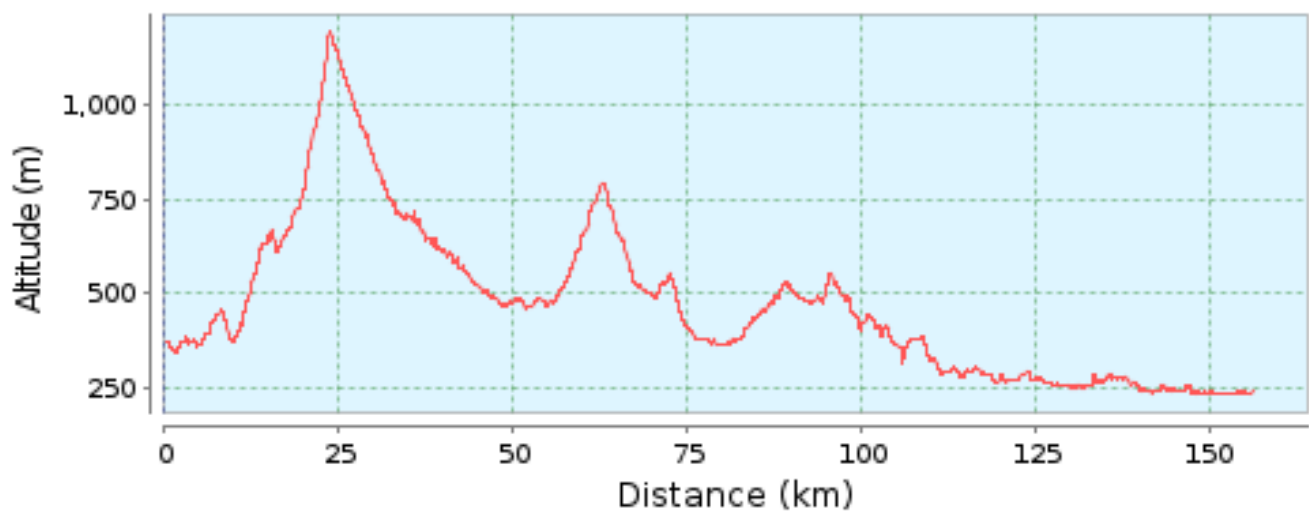
Jelena Gora - Hradec Kralove, 156km

Strecke	km	Summe	Zeit, <25km/h
Jelena Gora	0	0	09:00
Borowice	16	16	09:48
Spindleruv Mlyn	17	33	10:39
Vrchlabi	13	46	11:18
Cerry Dui	12	58	11:54
Mlade Buky	11	69	12:27
Vlcice	7	76	12:48
Buffet			13:33
Dolni Star	10	86	14:03
Hajnice	5	91	14:18
Horicky	10	101	14:48
Ceska Skalice	12	113	15:24
Trebechovice	27	140	16:45
Hradec Kralove	16	156	17:33

Hotel Černigov*** Riegrovo náměstí 1494, CZ - 500 02 Hradec Králové

Peter: 0172 - 908 6507

Christel: 0152 - 5431 7954



966 Meter (Höhe von 232 Meter bis 1.198 Meter)

Gesamtanstieg 2.371 Meter

Gesamtanstieg 2.494 Meter

Hradec Kralove – Liberec, 104 km

Strecke	km	Summe	Zeit, <25km/h
Hradec-Kralove	0	0	09:00
Horice	25	25	10:00
Lazne Mohrad	10	35	10:24
Nova Parka	11	46	10:50
Buffet	7	53	11:07
			11:43
Lomnice n. P.	6	59	11:58
Mala Skala	21	80	12:48
Jermanice	15	95	13:24
Liberec	9	104	13:46

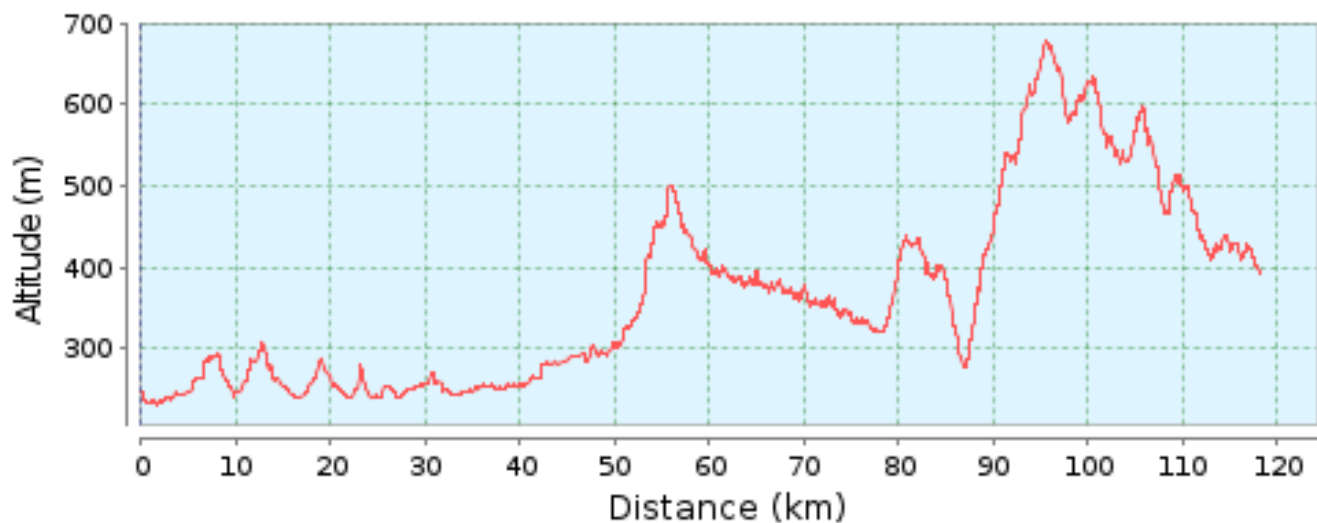
Hotel Arena*, Jeronýmova 570/22,****460 07 Liberec 7****Peter:** 0172 - 908 6507**Christel:** 0152 - 5431 7954

291 Meter (Höhe von 232 Meter bis 523 Meter)

Gesamtanstieg 1.468 Meter**Gesamtabstieg** 1.330 Meter

Hradec Kralove – Liberec, 116 km

Strecke	km	Summe	Zeit, <25km/h
Hradec-Kralove	0	0	09:00
Nechanice	16	16	09:38
Mysteves	10	26	10:02
Chomanice	10	36	10:26
Radim	14	50	11:00
Buffet	8	58	11:19
			11:55
Usti	3	61	12:02
Kostalov	9	70	12:24
Podmoklice	8	78	12:43
Zelesny Brod	9	87	13:05
Jermanice	21	108	13:55
Liberec	11	119	14:22

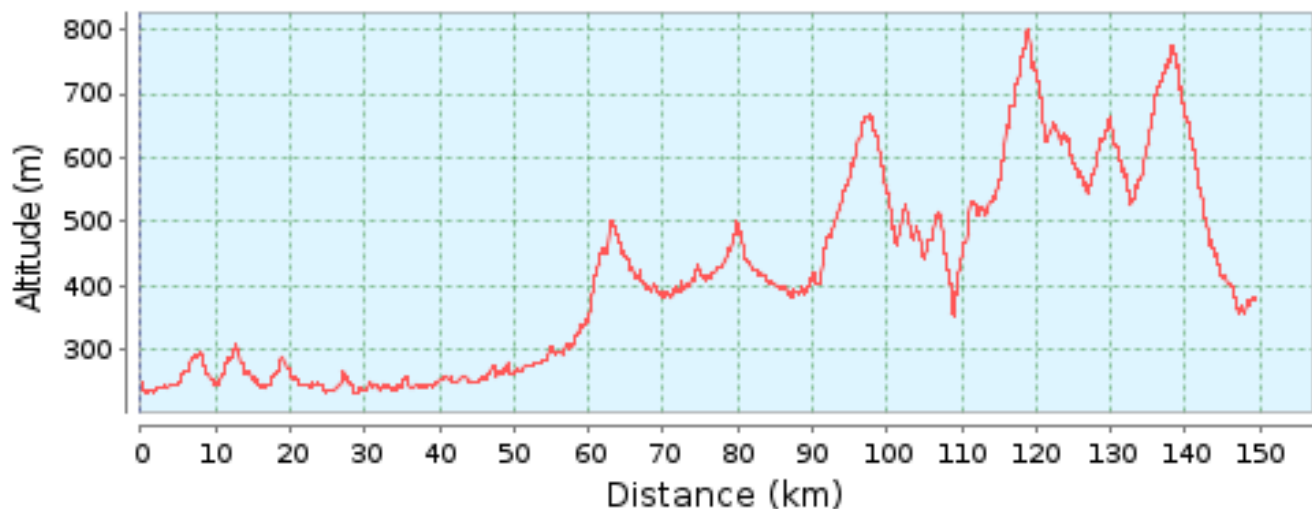
Hotel Arena*, Jeronýmova 570/22,****460 07 Liberec 7****Peter:** 0172 - 908 6507**Christel:** 0152 - 5431 7954

448 Meter (Höhe von 230 Meter bis 678 Meter)

Gesamtanstieg 1.642 Meter**Gesamtanstieg** 1.504 Meter

Hradec Kralove – Liberec, 150 km

Strecke	km	Summe	Zeit, <25km/h
Hradec-Kralove	0	0	09:00
Nechanice	16	16	09:38
Skrivany	14	30	10:12
Zeretice	13	43	10:43
Ulibice	11	54	11:10
Buffet	11	65	11:36
			12:12
Usti	3	68	12:19
Mricna	15	83	12:55
Privlaka	8	91	13:15
Drzkov	21	112	14:05
Lucany n. N.	12	124	14:34
Bedrichov	13	137	15:05
Liberec	13	150	15:36

Hotel Arena*, Jeronýmova 570/22,****460 07 Liberec 7****Peter:** 0172 - 908 6507**Christel:** 0152 - 5431 7954

570 Meter (Höhe von 230 Meter bis 800 Meter)

Gesamtanstieg 2.283 Meter**Gesamtanstieg** 2.144 Meter

Hradec Kralove – Görlitz, 95 km

Strecke	km	Summe	Zeit, <25km/h
Liberec	0	0	09:00
Chrastava	17	17	09:41
Hradec n. N.	11	28	10:07
Grenze	1	29	10:10
Buffet	12	41	10:38
			11:14
Oberseifersdorf	21	62	12:05
Hagenwerder	22	84	12:58
Görlitz	11	95	13:24

Gepäckempfang/Abschied: Bahnhofsvorplatz Görlitz

Peter: 0172 - 908 6507

Christel: 0152 - 5431 7954



378 Meter (Höhe von 185 Meter bis 563 Meter)

Gesamtanstieg 1.172 Meter

Gesamtanstieg 1.333 Meter

Hradec Kralove – Görlitz, 107 km

Strecke	km	Summe	Zeit, <25km/h
Liberec	0	0	09:00
zum Jested	7	7	09:17
Zibridice	12	19	09:46
Hradec n. N.	16	35	10:24
Grenze	4	39	10:34
Buffet	11	50	11:10
			11:34
Großschönau	10	60	11:58
Oberodewitz	11	71	12:24
Herrnhut	6	77	12:39
Friedersdorf	19	96	13:24
Görlitz	11	107	13:51

Gepäckempfang/Abschied: Bahnhofsvorplatz Görlitz

Peter: 0172 - 908 6507

Christel: 0152 - 5431 7954



567 Meter (Höhe von 208 Meter bis 775 Meter)

Gesamtanstieg 1.601 Meter

Gesamtanstieg 1.762 Meter

Hradec Kralove – Görlitz, 154 km

Strecke	km	Summe	Zeit, <25km/h
Liberec	0	0	09:00
zum Jested	7	7	09:17
Zibridice	12	19	09:46
Hradec n. N.	16	35	10:24
Grenze	4	39	10:34
Buffet	11	50	11:00
			11:36
Grenze	7	57	11:53
Dolni Svetla	6	63	12:07
Chribska	19	82	12:53
Rumburk	17	99	13:34
Neugersdorf(Grenze)	6	105	13:48
Bernstadt auf dem Eigen	22	127	14:41
Kunnerwitz	16	143	15:19
Görlitz	11	154	15:46

Gepäckempfang/Abschied: Bahnhofsvorplatz Görlitz

Peter: 0172 - 908 6507

Christel: 0152 - 5431 7954



792 Meter (Höhe von 209 Meter bis 1.001 Meter)

Gesamtanstieg 2.625 Meter

Gesamtanstieg 2.794 Meter

Wir danken für Euer engagiertes Mitmachen und freuen uns auf das Wiedersehen.

Unsere nächste 2-wöchige Etappenfahrt ist unter Berlin – ROM zu finden.

Eine Radwanderung mit Gepäcktransport führt Anfang September von Straßburg nach Paris.

In direktem Kontakt zu Veranstaltern in Potsdam & Teheran werden wir im April 2019 vom Kaukasus in den Iran / nach Persien „radeln“.

Die 19. Tour „Auf Friedensfahrt-Kurs“ findet wieder über Himmelfahrt statt. Mit Tom bin ich im Gespräch, ob wir im Erzgebirge unterwegs sein können, wollen oder sein werden ...

Eine Rückmeldung von Euch ist zu allen Vorschlägen und Eindrücken für uns sehr, sehr hilfreich.

Wir freuen uns darauf ...